

Bosor nr. 051/ Afisat la data de 30.10.2017

- Model - - Formular pentru persoane fizice -	ANEXA Nr. 1B la normele metodologice
--	---

OFERTA DE VÂNZARE TEREN

Subsemnatul/Subsemnata¹⁾ COTOFAŢA ARCAUT
CNP 2251219212954 având adresa de comunicare în: localitatea AMANA
str. LIBERTĂŢII nr. 21
bl. 1 sc. 1 et. 1 ap. 1, judeţul/sectorul AMANA
codul postal 1000 e-mail araut@amana.ro
tel. 0721296120

¹⁾ Se completează numele şi prenumele proprietarului terenului.
vând teren agricol situat în extravilan, în suprafaţă de 831 m² (ha), la
preţul de 1.000 lei pentru teren m² (lei)²⁾

²⁾ Se va completa în cifre şi litere.

Condiţiile de vânzare sunt următoarele:

Date privind identificarea terenului

Specificare	Informaţii privind amplasamentul terenului						Categoria de folosinţă ³⁾ (**)	Obs.
	Oraşul/Comuna/Judeţul (*)	Suprafaţa (ha) (*)	Număr cadastral (**)	Număr de carte funciară (**)	Număr tarla/lot (**)	Număr parcelă (**)		
Se completează de către vânzător	<u>AMANA</u>	<u>831 m²</u>	<u>23695</u>	<u>23695</u>	<u>371/9</u>	<u>5</u>	<u>VIE</u>	
Verificat primărie ⁴⁾	<u>X</u>	<u>X</u>	<u>X</u>	<u>X</u>	<u>X</u>	<u>X</u>	<u>X</u>	

³⁾ Se completează categoria de folosinţă a terenurilor agricole situate în extravilan productive, care sunt: arabile, viile, livezile, pepinierele viticole, pomicole, plantaţiile de hamei şi duzi, păşunile, fâneţele, serele, solarele, răsadniţele şi altele asemenea, cele cu vegetaţie forestieră, dacă nu fac parte din amenajamentele silvice, păşunile împădurite, cele ocupate cu construcţii şi instalaţii agrozootehnice, amenajările piscicole şi de îmbunătăţiri funciare, drumurile tehnologice şi de exploatare agricolă, platformele şi spaţiile de depozitare care servesc nevoilor producţiei agricole şi terenurile neproductive care pot fi amenajate şi folosite pentru producţia agricolă.

⁴⁾ Se completează cu "X" rubricile în care informaţiile pot fi comparate cu datele din Registrul agricol, evidenţele fiscale, evidenţele de stare civilă, altele asemenea.

Cunoscând că falsul în declaraţii se pedepseşte conform Legii nr. 286/2009 privind Codul penal, cu modificările şi completările ulterioare, declar că datele sunt reale, corecte şi complete.

Vânzător/Imputernicit, COTOFAŢA IOM
(numele şi prenumele în clar)
Semnătura [Signature] L.S.
Data 30.10.2017

NOTE: - Câmpurile notate cu (*) sunt obligatoriu de completat.
- Câmpurile notate cu (**) se completează în cazul în care sunt cunoscute informaţiile.

1 4 7 1 0 0 2 2 1 2 9 6 8

S A A L L Z Z N N N N N C



Valabil pînă la data de

[Signature]

Semnătura titularului

Numele de familie

= COTOFANĂ =

Prenumele

= ION =

Prenumele părinților

CONSTANTIN

MARIA

Data nașterii

1947 în luna 2

2

SERIA G.D. Nr. 1-5-5-5-5

Locul nașterii

com. AMARA
Jud. IALOMITA

Starea civilă

Starea civilă

Domiciliul

com. AMARA
Str. AURORA Nr. 15
Jud. IALOMITA

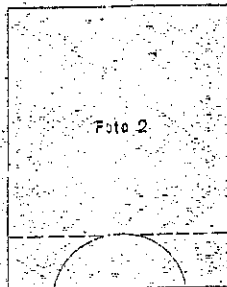


Foto 2

Valabil pînă la data de

Semnătura titularului

SERIA G.D. Nr. 0-0-5-5-5

3





ROMANIA
Numele
de familie
Prenumele
Prenumele
Numele
Data nasterii
Locul nasterii
Data eliberării
Comitetul



Scritura română



COMISIA JUDEȚEANĂ PENTRU STABILIREA DREPTULUI
DE PROPRIETATE ASUPRA TERENURILORJUDEȚUL IALOMITANR. 016.090/12621CODUL

+	0	9	2	8	3	6
---	---	---	---	---	---	---

TITLU DE PROPRIETATE

Comisia județeană pentru stabilirea dreptului de proprietate asupra terenurilor, pe baza propunerii Comisiei comunale, orașenești, municipale și a prevederilor Legii nr. 18/1991 a Fondului Funciar,

DECLARĂ


Cetățeanul (ei) COTOFANĂ I. ANCUTA
(moștenitorii defunctului) (ei)

din satul _____ comuna, orașul, municipiul AMARA
județul IALOMITA primește în proprietate o suprafață totală
de 10 ha 0000 mp., din care:

- prin reconstituirea dreptului de proprietate 10 ha, 0000 mp.
- prin constituirea dreptului de proprietate _____ ha, _____ mp.

situată pe teritoriul satului _____ comunei, orașului, municipiului
AMARA structurată și amplasată conform celor de pe verso.

Proprietarul va exercita asupra celor de mai sus, toate drepturile și
obligățiile ce decurg din lege.

DATA 22.02.2001.

DIRECȚIA GENERALĂ
PENTRU
AGRICULTURĂ ȘI ALIMENTAȚIE
DIRECTOR GENERAL

OFICIUL DE CADASTRU
ȘI
ORGANIZAREA TERITORIULUI

DIRECTOR
OFICIUL DE CADASTRU
AGRICOL ȘI ORGANIZAREA
TERITORIULUI AGRICOL
JUDEȚUL IALOMITA

SUPRAFAȚA PRIMITĂ ÎN PROPRIETATE

A. SUPRAFAȚA PRIMITĂ ÎN EXTRAVILAN

NR. CRT.	CATEGORIA DE FOLOSINȚĂ	NR. TOPOGRAFIC		SUPRAFAȚĂ		VECINĂȚĂȚI				OBSEȚ
		TARLA (SOLĂ)	PARCELĂ	Ha	mp	NORD	EST	SUD	VEST	
1	ARABIL	40/3	29	0	9597	DE. 40/2.	PLETEA C-TIN	DE. 41.	CILTEA	
									STELIAN.	
		195/5	37	8	7688	CILTEA	DN. 193.	MD. STOICA	DE. 195/4.	
					COSTINEL		ION + VOICA			
		247/1	1	0	0540	TEREN	DN. 193.	S.A. SELENA	TEREN	
						PRIMARIE			PRIMARIE	
2	VII	371/9	5	0	1663	DE. 371/8.	DRAGOMIR	DE. 371/10.	MD. MANOLE	
							IACOB.		ION.	
		51/7	47	0	0512	DE. 51/6.	JAMBRU	DE. 51/8.	ANTON ION	
						GHEORGHE.				
3	LIVEZI									
4	PĂȘUNI									
5	FÎNEȚE									
6	PĂDURI									
7	ALTE TERENURI NEAGRICOLE									
	TOTAL				10 0000					

B. SUPRAFAȚA PRIMITĂ ÎN INTRAVILAN

NR. CRT.	CATEGORIA DE FOLOSINȚĂ	NR. TOPOGRAFIC		SUPRAFAȚĂ		VECINĂȚĂȚI				OBSEȚ
		TARLA (SOLĂ)	PARCELĂ	Ha	mp	NORD	EST	SUD	VEST	
1	ARABIL									
2	VII									
3	LIVEZI									
4	PĂȘUNI									
5	FÎNEȚE									
6	CURȚI, CONSTRUCȚII									
7	ALTE TERENURI									
	TOTAL									

TOTAL GENERAL (A+B) 10 Ha 00000 mp

din care:

ARABIL 9 Ha 7825 mp

VII 0 Ha 2175 mp

LIVEZI Ha mp

PĂȘUNI Ha mp

FÎNEȚE Ha mp

PĂDURI Ha mp

CURȚI, CONSTRUCȚII Ha mp

ALTE TERENURI Ha mp



DUPLICAT

PROCURĂ

Subsemnata, **COTOȘANĂ ANCUȚA**, CNP 2251219212954, văduvă, domiciliată în comuna Amara, județul Ialomița, posesoare a B.I. seria Z nr.492238 eliberat de Poliția Mun Slobozia la data de 26.06.1972, îputernicesc prin prezenta pe **COTOȘANĂ ION**, CNP 1471002212968, cetățean român, domiciliat în comuna Amara, str. Aurora nr.15, județul Ialomița, posesor al B.I. seria G.D. nr.0384552 eliberată de ca în numele meu și pentru mine, să vândă cui va crede de cuviință și la prețul ce îl va considera avantajos mie, **dreptul de proprietate asupra următoarelor imobile :**

a) *teren extravilan arabil în suprafață de 27.688 mp situat în extravilanul orașului Amara, județul Ialomița, parcela 195/5, tarla 37,*

b) *terenul extravilan având categoria de folosință vii în suprafață de 1663 mp situat în extravilanul orașului Amara, județul Ialomița, tarla 371/9, parcela 5, cu următoarele vecinătăți : la Nord De 371/8, la Est -Dragomir Iacob, și Sud -De 371/10 și la Vest- md Manole Ion,*

c) *teren intravilan arabil în suprafață de 800 mp situat în orașul Amara, județul Ialomița, tarla 315/2, parcela 54,*

d) *teren intravilan arabil în suprafață de 600 mp situat în orașul Amara, județul Ialomița, și*

e) *teren intravilan în suprafață de 200 mp situat în Amara, județul Ialomița,*

f) *teren intravilan agricol în suprafață de 800 mp, situat în Amara, județul Ialomița, tarla 53, parcela 443,*

g) *teren extravilan vie în suprafață de 512 mp, situat în Amara, județul Ialomița, tarla 51/7, parcela 47.*

Mandatarul meu este împuternicit să facă dovada calității mele de proprietar, să negocieze cu depline puteri toate clauzele contractului de vânzare inclusiv cele privind transmiterea proprietatii, predarea bunului, garanția de evicțiune și vicii, riscul contractului, să încaseze prețul în numerar sau prin virament bancar, precum și orice alte operațiuni ar fi necesare pentru aducerea la îndeplinire integrala a mandatului, inclusiv să semneze promisiuni bilaterale sau unilaterale de vânzare-cumpărare și să dezmembreze imobilele de mai sus, stabilind amplasamentul și limitele de proprietate.

Totodată mandatarul meu este împuternicit, ca în numele meu și pentru mine să depună oferta de vânzare la primăria competentă și să efectueze toate formalitățile prevăzute de Legea nr.17/2014, privind unele măsuri de reglementare a vânzării cumpărării terenurilor agricole situate în extravilan.

Totodată mandatarul meu mă va reprezenta și pentru încheierea contractului de arendă cu oricine vor considera de cuviință, în acest sens fiind împuternicit să negocieze clauzele contractului, inclusiv arenda, va semna în numele meu contractul, va putea să efectueze orice demersuri pentru înregistrarea contractului la Primăria competentă, mandatarul meu putând să primească în numele meu bani sau produsele convenite cu titlu de arendă.

În vederea executării prezentului mandat, mandatarul meu va face orice fel de cereri și declarații necesare, mă va reprezenta cu depline puteri în fața oricăror persoane fizice sau instituții implicate în realizarea prezentului mandat (Primăria competentă direcția de impozite și taxe locale, ANCP - OCPI competent, Biroul notarial, Judecătoria Slobozia, enumerarea fiind exemplificativă și nu limitativă), va solicita și va ridica certificatul fiscal pentru operațiunile ce urmează a fi îndeplinite, va solicita și va ridica orice document necesar, va solicita copii din arhivă, va solicita duplicate de pe actele de proprietate, copii legalizate, va solicita/depune de la Judecătoria Slobozia orice documente necesare, va ridica sentințe civile, va solicita notarului public obținerea Extrasului de Carte Funciară pentru autentificare, va depune actele de proprietate precum și toate documentele solicitate pentru intabularea imobilului descris mai sus, pentru încheierea actului de dezmembrare și a contractului de vânzare cumpărare, va negocia toate clauzele contractului de vânzare-cumpărare, va declara prețul vânzării, va declara ca sunt de acord cu transmisiunea proprietății cu toate atributele sale și cu întabularea

dreptului de proprietate pe numele cumpărătorului, va achita taxele și impozitele aferente, semnând în numele meu și pentru mine, actul de dezmembrare, promisiuni bilaterale sau unilaterale de vânzare-cumpărare, contractul de vânzare cumpărare, precum și oriunde trebuința o va cere, semnătura sa fiindu-mi pe deplin opozabilă.

Prezentul mandat, potrivit art. 2016 alin 3 Cod Civil, se întinde și asupra tuturor actelor necesare executării lui, chiar dacă nu sunt precizate în mod expres în cuprinsul prezentului înscris.

Prezentul mandat este gratuit valabil pentru o durată de 3 (trei) ani, ce se va calcula de la data semnării prezentului înscris.

Prezenta, procura va fi înscrisă în Registrul Național Notarial de Evidență a Procurilor și a Revocărilor Acestora (RNNEPR), pe cheltuiala părții.

Redactată la Birou Individual Notarial Duțu Neagu Luiza Maria din Amara, strada Nicolae Bălcescu, bloc F, scara B, parter, ap. 1, județul Ialomița.

**MANDANTĂ,
COȚOFANĂ ANCUȚA**

Colofană Ancuța

ROMÂNIA

Uniunea Națională a Notarilor Publici

Birou Individual Notarial Duțu Neagu Luiza Maria

Licență de funcționare nr. 3284/2876/20.12.2013

Sediul în localitatea Amara, strada Nicolae Bălcescu, bloc F, scara B
parter apartament 1, județul Ialomița

**ÎNCHEIERE DE AUTENTIFICARE NR.1195
ANUL 2016 LUNA NOIEMBRIE ZIUA 09**

În fața mea, **DUȚU NEAGU LUIZA MARIA**, notar public, la sediul biroului s-a prezentat:

COȚOFANĂ ANCUȚA, CNP 2251219212954, văduvă, domiciliată în comuna Amara, județul Ialomița, identificată cu B.I. seria Z nr.492238 eliberat de Poliția Mun Slobozia la data de 26.06.1972, în nume propriu


care după ce a citit actul, a declarat că a înțeles conținutul, că cele cuprinse în act reprezintă voința acesteia, a consimțit la autentificarea prezentului înscris și a semnat unicul exemplar.

În temeiul art. 12 lit. b din Legea notarilor publici și a activității notariale nr. 36/1995, republicată, cu modificările ulterioare, se declară autentic prezentul înscris.

S-a încasat onorariu de 96 lei (80 lei + 16 lei TVA 20%) s-a încasat cu chitanța DNLM nr.00124/21.07.2016.

**NOTAR PUBLIC,
Duțu Neagu Luiza Maria**

Prezentul duplicat s-a întocmit în două exemplare de Duțu Neagu Luiza Maria, notar public, astăzi, data autentificării actului și are aceeași forță probantă ca originalul".



DUPLICAT

ACT DE DEZLIPIRE

COTOFANĂ ANCUȚA, CNP 2251219212954, văduvă, domiciliată în comuna Amara, județul Ialomița, posesoare a B.I. seria Z nr.492238 eliberat de Poliția Mun Slobozia la data de 26.06.1972,

prin mandatar COTOFANĂ ION, CNP 1471002212968, cetățean român, domiciliat în comuna Amara, str. Aurora nr.15, județul Ialomița, posesor al B.I. seria G.D. nr.0384552 eliberată de Poliția Mun Slobozia la data de 11.09.1992, conform procurii autentificată sub nr.1195 din data de 09.11.2016 de notarul public Duțu Neagu Luiza Maria, cu sediul în Amara, județul Ialomița,

în calitate de proprietară, asupra imobilului compus din teren în suprafață de 1663 m.p., teren din categoria de folosință vie, în Tarlaua 371/9, Parcela 5, imobil situat în extravilanul localității Amara, județul Ialomița, cu următoarele laturi și vecinătăți: la Nord – pe o distanță de 11,10 m, 0,19 m și 10,77 m – De 371/8, la Sud - pe o distanță de 10,81 m, 0,34 m și 10,62 m – De 371/10, la Est – pe o distanță de 75,73 m – Dragomir Iacob, la Vest – pe o distanță de 76,07 m – md Manole Ion, imobil identificat cadastral sub nr. 23677 și înscris în Cartea Funciară 23677 a localității Amara, jud. Ialomița, în baza încheierii nr.37584/18.05.2017 eliberată de OCPI Ialomița – BCPI – Slobozia.

Am decis dezlipirea imobilului descris mai sus în două loturi astfel :

Lotul nr. 1 constând în teren în suprafață de **831 m.p.**, teren din categoria de folosință vie, imobil situat în extravilanul orașului Amara, județul Ialomița, în tarla 371/9, parcela 5, cu următoarele vecinătăți: la Nord – pe o distanță de 0,19 m și 10,77 m – De 371/8, la Sud - pe o distanță de 0,34 m și 10,62 m – De 371/10, la Est – pe o distanță de 75,73 m – Dragomir Iacob, la Vest – pe o distanță de 75,90 m – Lot 2, **lotul 1 este identificat cu numărul cadastral 23695**, conform documentației topografice, înregistrate la OCPI Ialomița – BCPI Slobozia, documentație realizată în vederea dezlipirii.

Lotul nr. 2 constând în teren în suprafață de **832 m.p.**, teren din categoria de folosință vie, imobil situat în extravilanul orașului Amara, județul Ialomița, în tarla 371/9, parcela 5, cu următoarele vecinătăți: la Nord – pe o distanță de 11,10 m – De 371/8, la Sud - pe o distanță de 10,81 m – De 371/10, la Est – pe o distanță de 75,90 m – Lot 1, la Vest – pe o distanță de 76,07 m – md Manole Ion, **lotul 2 este identificat cu numărul cadastral 23696**, conform documentației topografice, înregistrate la OCPI Ialomița – BCPI Slobozia, documentație realizată în vederea dezlipirii.

Imobilul ce face obiectul prezentului act de dezlipire a fost dobândit, ca bun propriu prin reconstituirea dreptului de proprietate asupra terenurilor în baza Legii nr.18/1991, a Fondului Funciar, conform titlului de proprietate nr.016090/12621 din 22.02.2001 eliberat de Comisia județeană pentru stabilirea dreptului de proprietate asupra terenurilor Ialomița.

Imobilul nu este grevat de sarcini (imobil cu poziționare incertă datorită lipsei planului parcelar) și nu s-au constituit drepturi reale în favoarea altor persoane, după cum rezultă din extrasul de cartea funciară pentru autentificare nr.76675 din data de 04.10.2017 eliberat de Biroul de cadastru și publicitate imobiliară Slobozia.

Impozitele și taxele aferente imobilului sunt achitate la zi conform Certificatului de atestare fiscală nr.759 din 25.09.2017 eliberat de Serviciul taxe și impozite Amara, Primăria orașului Amara.

Subsemnatul, **COTOFANĂ ION**, în calitate de mandatar al proprietarei **COTOFANĂ ANCUȚA**, declar pe proprie răspundere cunoscând prevederile art. 326 Cod Penal privind falsul în declarații următoarele : nu am fost informat de existența vreunei cauze de încetare a mandatelor și prezenta dezlipire nu se face în scopul realizării de lucrări de construcții și de infrastructură.

Pentru prezentul contract s-a depus documentația cadastrală de dezmembrare întocmită de Radu Elena Raluca.

Subsemnatul, **COTOȘANĂ ION**, în calitate de mandatar al proprietarei **COTOȘANĂ ANCUȚA**, declar pe proprie răspundere cunoscând prevederile art. 326 Cod Penal privind falsul în declarații că prezenta dezlipire nu se face în scopul realizării de lucrări de construcții și de infrastructură.

Față de prevederile Legii nr. 7/1996, modificată și republicată, notarul public, va solicita înscrierea imobilelor rezultate în urma dezlipirii în Cartea Funciară.

Redactat și procesat de Birou Individual Notarial Duțu Neagu Luiza Maria, cu sediul în localitatea Amara, strada Nicolae Bălcescu, bloc F, scara B, parter, apartament 1, județul Ialomița.

**DECLARANTĂ,
COTOȘANĂ ANCUȚA
prin mandatar
COTOȘANĂ ION**

ROMÂNIA

Uniunea Națională a Notarilor Publici

Birou Individual Notarial Duțu Neagu Luiza Maria

Licență de funcționare nr. 3284/2876/20.12.2013

Sediul în localitatea Amara, strada Nicolae Bălcescu, bloc F, scara B
parter apartament 1, județul Ialomița

ÎNCHIEIERE DE AUTENTIFICARE NR.1096 Anul 2017 luna OCTOMBRIE ziua 09

În fața mea, **DUȚU NEAGU LUIZA MARIA**, notar public, la sediul biroului s-a prezentat:

- **COTOȘANĂ ION, CNP 1471002212968**, cetățean român, domiciliat în comuna Amara, str. Aurora nr.15, județul Ialomița, identificat cu B.I. seria G.D. nr.0384552 eliberată de Poliția Mun Slobozia la data de 11.09.1992, în calitate de mandatar pentru **COTOȘANĂ ANCUȚA, CNP 2251219212954**, văduvă, domiciliată în comuna Amara, județul Ialomița, posesoare a B.I. seria Z nr.492238 eliberat de Poliția Mun Slobozia la data de 26.06.1972, conform procurii autentificată sub nr.1195 din data de 09.11.2016 de notarul public Duțu Neagu Luiza Maria, cu sediul în Amara, județul Ialomița,

care după ce a citit actul, a declarat că a înțeles conținutul, că cele cuprinse în act reprezintă voința sa, a consimțit la autentificarea prezentului înscris și a semnat unicul exemplar.

În temeiul art. 12 lit. b din Legea notarilor publici și a activității notariale nr. 36/1995, republicată, cu modificările ulterioare, se declară autentic prezentul înscris.


S-a încasat onorariu de 5355 lei (450 lei +85,50 lei TVA 19%) s-a încasat cu chitanța nr.00649 din data de 09.10.2017(include și verificării RNNPR și RNNRM.)

S-a încasat pentru OCPI sumă de 120 lei cu chitanța seria ANCPI_IL nr.0075239 din 09.10.2017 cod (2.2.2).

**NOTAR PUBLIC,
Duțu Neagu Luiza Maria**

"Prezentul duplicat s-a întocmit în patru exemplare, de Duțu Neagu Luiza Maria, notar public, astăzi, data autentificării actului și are aceeași forță probantă ca originalul".

Notar public
Duțu Neagu Luiza Maria





Oficiul de Cadastru și Publicitate Imobiliară IALOMITA
Biroul de Cadastru și Publicitate Imobiliară Slobozia

EXTRAS DE CARTE FUNCİARĂ PENTRU INFORMARE

Carte Funciară Nr. 23695 Amara

Nr. cerere	78241
Ziua	10
Luna	10
Anul	2017



100051297845

A. Partea I. Descrierea imobilului

TEREN Extravilan

Adresa: Jud. Ialomita, TARLA 371/9, PARCELA 5

Nr. Crt	Nr. cadastral Nr. topografic	Suprafața* (mp)	Observații / Referințe
A1	23695	831	Teren neîmprejmuit; IMOBIL CU POZITIONARE INCERTA DATORITA LIPSEI PLANULUI PARCELAR, LOT 1

B. Partea II. Proprietari și acte

Înscrieri privitoare la dreptul de proprietate și alte drepturi reale	Referințe
78241 / 10/10/2017 Act Administrativ nr. 016090/12621, din 22/02/2001 emis de COMISIA JUDETEANĂ PENTRU STABILIREA DREPTULUI DE PROPRIETATE ASUPRA TERENURILOR IALOMITA; Act Administrativ nr. 414, din 18/05/2017 emis de PRIMARIA AMARA;	
B2 Intabulare, drept de PROPRIETATE, dobandit prin Reconstituire, cota actuala 1/1 1) COTOFANA ANCUTA <i>OBSERVATII: pozitie transcrisa din CF 23677/Amara, inscrisa prin incheierea nr. 37584 din 18/05/2017;</i>	A1
B3 Se noteaza din oficiu conform art. 86, punct (4), din Ordinul 700/2014, mentiunea „Imobil înregistrat în planul cadastral fara localizare certa datorita lipsei planului parcelar„ <i>OBSERVATII: pozitie transcrisa din CF 23677/Amara, inscrisa prin incheierea nr. 37584 din 18/05/2017;</i>	A1

C. Partea III. SARCINI .

Înscrieri privind dezmembrămintele dreptului de proprietate, drepturi reale de garanție și sarcini	Referințe
NU SUNT	

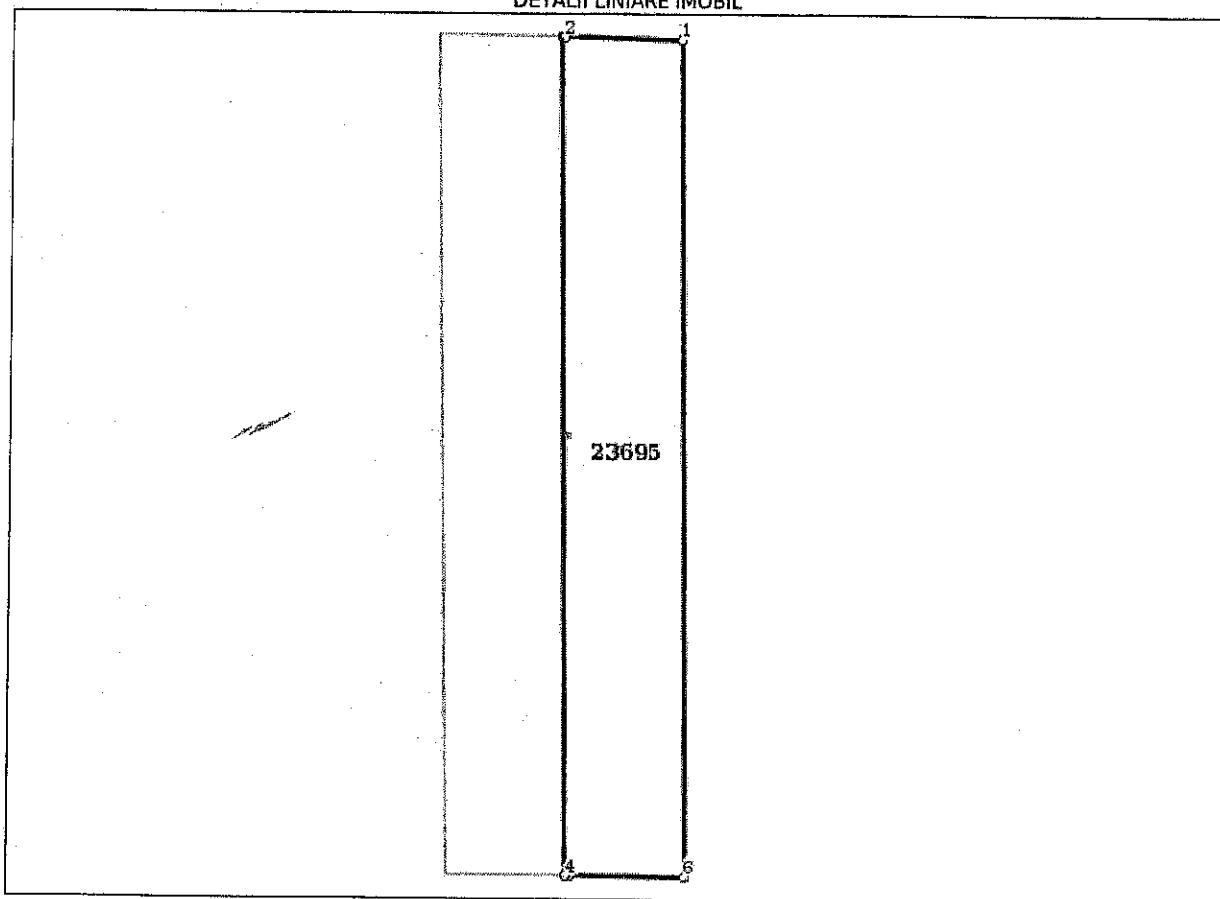
Anexa Nr. 1 La Partea I

Teren

Nr cadastral	Suprafața (mp)*	Observații / Referințe
23695	831	IMOBIL CU POZITIONARE INCERTA DATORITA LIPSEI PLANULUI PARCELAR, LOT 1

* Suprafața este determinată în planul de proiecție Stereo 70.

DETALII LINIARE IMOBIL



Date referitoare la teren

Nr Crt	Categorie folosință	Intra vilan	Suprafața (mp)	Tarla	Parcelă	Nr. topo	Observații / Referințe
1	vie	NU	831	371/9	5	-	TEREN NEIMPREJMUIT-IMOBIL FARA LOCALIZARE CERTA DATORITA LIPSEI PLANULUI PARCELAR, LOT 1

Lungime Segmente

1) Valorile lungimilor segmentelor sunt obținute din proiecție în plan.

Punct început	Punct sfârșit	Lungime segment (m)
1	2	10.772
2	3	0.194
3	4	75.898
4	5	0.338
5	6	10.624
6	1	75.729

